Projekt

Uchwała Nr .....
Rady Gminy Mniów

z dnia .....

w sprawie pomników przyrody na terenie Gminy Mniów

Na podstawie art. 40 ust. 1, art. 41 ust. 1 i art. 42 ustawy z dnia 8 marca 1990 r. o samorządzie gminnym (Dz. U. z 2025 r. poz. 1153), art. 44 ust. 1, 2 i 3a oraz art. 45 ust. 1 pkt 1, 2, 3, 4, 6, 11 ustawy z dnia 16 kwietnia 2004 roku o ochronie przyrody (Dz. U. z 2024 r. poz. 1478 z późn. zm.) oraz art. 4 ust. 1 i art. 13 pkt 2 ustawy z dnia 20 lipca 2000 r. o ogłoszeniu aktów normatywnych i niektórych innych aktów prawnych (t.j. Dz. U. z dnia 2019 r. poz. 1461), po uzgodnieniu z Regionalnym Dyrektorem Ochrony Środowiska w Kielcach, Rada Gminy Mniów uchwala, co następuje:

§ 1. 1. Pomnikami przyrody na terenie gminy Mniów są:

1) 3 Dęby szypułkowe (Quercus robur) na działce o nr ewidencyjnym 396, obręb Wólka Kłucka;
2) Dąb szypułkowy (Quercus robur) na działce o nr ewidencyjnym 230/1, obręb Grzymałków;
3) Odsłonięcie geologiczne - wgłębiony łomnik piaskowców na działce o nr ewidencyjnym 781, obręb Straszów.

2. Pomniki przyrody położone na terenie Gminy Mniów, których status podlega aktualizacji na mocy niniejszej uchwały, stanowią okazałych rozmiarów drzewa oraz pomnik przyrody nieożywionej.

3. Wymiary i położenie geodezyjne pomników, o których mowa w ust. 1, określa załącznik nr 1 do niniejszej uchwały.

4. Lokalizacja pomników przyrody wymienionych w § 1, przedstawiona została na mapach poglądowych, stanowiących załącznik nr 2 do niniejszej uchwały.

5. Zdjęcia poglądowe pomników przyrody, wymienionych w § 1, stanowią załącznik nr 3 do niniejszej uchwały.

§ 2. Pomnik przyrody wymieniony w § 1 ust. 1 pkt 1, ustanowiony został na mocy Rozporządzenia Nr 13/93 Wojewody Kieleckiego z dnia 30 grudnia 1993 r. w sprawie uznania za pomnik przyrody (Dz. Urz. Woj. Kiel. Nr 1, poz.1), zmienionego Rozporządzeniem Nr 38/99 Wojewody Świętokrzyskiego z dnia 6 października 1999 r. zmieniającym rozporządzenie w sprawie uznania za pomniki przyrody (Dz. Urz. Woj. Święt. Nr 63, poz. 1029), a następnie zmienionym Rozporządzeniem Nr 11/2003 Wojewody Świętokrzyskiego z dnia 17 kwietnia 2003 r. zmieniającym rozporządzenie w sprawie uznania za pomniki przyrody (Dz. Urz. Woj. Święt. Nr 79, poz. 826).

§ 3. Pomnik przyrody, wymieniony w § 1 pkt 1 pkt 2, ustanowiony został na mocy Rozporządzenia Wojewody Świętokrzyskiego Nr 87/2000 z dnia 25.05.2000 r. w sprawie uznania za pomnik przyrody (Dz. U. 2000, Nr 27, poz. 247).

§ 4. Pomnik przyrody, wymieniony w § 1 ust. 1 pkt 3 został ustanowiony Zarządzeniem Nr 23/87 Wojewody Kieleckiego z dnia 2 października 1987 r. w sprawie uznania za pomniki przyrody (Dz. Urz. Woj. Kiel. Nr 19, poz. 223), zmienionym Rozporządzeniem Nr 6/94 Wojewody Kieleckiego z dnia 20 czerwca 1994 r. zmieniającym zarządzenie w sprawie uznania za pomniki przyrody (Dz. Urz. Woj. Kiel. Nr 8, poz. 54), następnie zmienionym Rozporządzeniem Nr 7/94 Wojewody Kieleckiego z dnia 4 sierpnia 1994 r. zmieniającym zarządzenie w sprawie uznania za pomniki przyrody (Dz. Urz. Woj. Kiel. Nr 8, poz. 55), kolejno zmienionym Rozporządzeniem Nr 276/2001 Wojewody Świętokrzyskiego z dnia 9 sierpnia 2001 r. zmieniającym zarządzenia i rozporządzenia w sprawie uznania za pomniki przyrody (Dz. Urz. Woj. Święt. Nr 85, poz. 987).

INSPEKTOR
ds. rolnictwa i gospodarki komunalnej
mgr Katarzyna Adach

KIEROWNIK
Referatu Gospodarki Komunalnej, Planowania Przestrzennego, Inwestycji i Budownictwa
mgr inż. Aneta Koziel

§ 5. Na podstawie art. 35 ust. 1 ustawy z dnia 23 stycznia 2009 r. o zmianie niektórych ustaw w związku ze zmianami w organizacji i podziale zadań administracji publicznej w województwie (Dz. U. z 2009 r. Nr 29, poz. 753, ze. zm), z dniem wejścia w życie niniejszej uchwały traci moc:

- §1 pkt 2 Rozporządzenia Nr 13/93 Wojewody Kieleckiego z 30 grudnia 1993 r. w sprawie uznania za pomniki przyrody (Dz. Urz. Woj. Kiel. Nr 1, poz. 1, ze zm.),

- §1 pkt 2 Rozporządzenia Nr 87/2000 Wojewody Świętokrzyskiego z dnia 25 maja 2000 r. w sprawie uznania za pomniki przyrody (Dz. Urz. Woj. Święt. Nr 27, poz. 247),

- §1 pkt 76 Zarządzenia Nr 23/87 Wojewody Kieleckiego z dnia 2 października 1987 r. w sprawie uznania za pomniki przyrody (Dz. Urz. Woj. Kiel. Nr 19, poz. 223 ze zm.).

§ 6. Szczególnym celem ochrony pomników przyrody, o których mowa w § 1, jest zachowanie wartości przyrodniczych, krajobrazowych, naukowych, historycznych i kulturowych.

§ 7. W stosunku do pomników, o których mowa w § 1, w ramach czynnej ochrony, ustala się:

1) obowiązek stałego monitorowania i utrzymywania stanu właściwego, wykonywanie zabiegów pielęgnacyjnych i zabezpieczających oraz realizacji celów ochrony;
2) obowiązek stałego monitorowania oznakowania i uzupełnianie jego braków.

§ 8. W stosunku do pomników przyrody, o których mowa w § 1 zabrania się:

1) niszczenia, uszkadzania lub przekształcania obiektu;
2) wykonywania prac ziemnych trwale zniekształcających rzeźbę terenu, z wyjątkiem prac związanych z zabezpieczeniem przeciwpowodziowym albo budową, odbudową, utrzymywaniem, remontem lub naprawą urządzeń wodnych;
3) uszkadzania i zanieczyszczania gleby;
4) dokonywania zmian stosunków wodnych, jeżeli zmiany te nie służą ochronie przyrody albo racjonalnej gospodarce rolnej, leśnej lub wodnej;
5) umieszczania tablic reklamowych.

§ 9. Nadzór nad pomnikami przyrody sprawuje Wójt Gminy Mniów.

§ 10. Wykonanie uchwały powierza się Wójtowi Gminy Mniów.

§ 11. Uchwała wchodzi w życie po upływie 14 dni od dnia ogłoszenia w Dzienniku Urzędowym Województwa Świętokrzyskiego.

Przewodniczący Rady Gminy Mniów

Sławomir Gaweł

Signed by /
Podpisano przez:

Mariusz Delipacy

Date / Data:
2025-12-22 09:15

WÓJT

mgr Piotr Wilczak

Uzasadnienie do
Uchwały Nr .... Rady Gminy Mniów
z dnia.....
w sprawie pomników przyrody na terenie Gminy Mniów

Na terenach znajdujących się w granicach administracyjnych Gminy Mniów znajdują się w sumie 3 pomniki przyrody, w tym:

- odsłonięcie geologiczne – wgłębiony łomnik piaskowców, został ustanowiony Zarządzeniem Nr 23/87 Wojewody Kieleckiego z dnia 2 października 1987 r. w sprawie uznania za pomniki przyrody (Dz. Urz. Woj. Kiel. Nr 19, poz. 223), zmienionym Rozporządzeniem Nr 6/94 Wojewody Kieleckiego z dnia 20 czerwca 1994 r. zmieniającym zarządzenie w sprawie uznania za pomniki przyrody (Dz. Urz. Woj. Kiel. Nr 8, poz. 54), następnie zmienionym Rozporządzeniem Nr 7/94 Wojewody Kieleckiego z dnia 4 sierpnia 1994 r. zmieniającym zarządzenie w sprawie uznania za pomniki przyrody (Dz. Urz. Woj. Kiel. Nr 8, poz. 55), kolejno zmienionym Rozporządzeniem Nr 276/2001 Wojewody Świętokrzyskiego z dnia 9 sierpnia 2001 r. zmieniającym zarządzenia i rozporządzenia w sprawie uznania za pomniki przyrody (Dz. Urz. Woj. Święt. Nr 85, poz. 987).

- pomnik grupowy (3 dęby szypułkowe) ustanowiony został na mocy Rozporządzenia Nr 13/93 Wojewody Kieleckiego z dnia 30 grudnia 1993 r. w sprawie uznania za pomnik przyrody (Dz. Urz. Woj. Kiel. Nr 1, poz.1), zmienionego Rozporządzeniem Nr 38/99 Wojewody Świętokrzyskiego z dnia 6 października 1999 r. zmieniającym rozporządzenie w sprawie uznania za pomniki przyrody (Dz. Urz. Woj. Święt. Nr 63, poz. 1029), a następnie zmienionym Rozporządzeniem Nr 11/2003 Wojewody Świętokrzyskiego z dnia 17 kwietnia 2003 r. zmieniającym rozporządzenie w sprawie uznania za pomniki przyrody (Dz. Urz. Woj. Święt. Nr 79, poz. 826).

- dąb szypułkowy ustanowiony został na mocy Rozporządzenia Wojewody Świętokrzyskiego Nr 87/2000 z dnia 25.05.2000 r. w sprawie uznania za pomnik przyrody (Dz. U. 2000, Nr 27, poz. 247).

Zgodnie z art. 35 ust. 1 ustawy z dnia 23 stycznia 2009 r. o zmianie niektórych ustaw w związku ze zmianami w organizacji i podziale zadań administracji publicznej w województwie (Dz. U. z 2009 r. Nr 29, poz. 753, ze. zm), z dniem wejścia w życie niniejszej uchwały moc tracą:

- §1 pkt 2 Rozporządzenia Nr 13/93 Wojewody Kieleckiego z 30 grudnia 1993 r. w sprawie uznania za pomniki przyrody (Dz. Urz. Woj. Kiel. Nr 1, poz. 1, ze zm.),

- §1 pkt 2 Rozporządzenia Nr 87/2000 Wojewody Świętokrzyskiego z dnia 25 maja 2000 r. w sprawie uznania za pomniki przyrody (Dz. Urz. Woj. Święt. Nr 27, poz. 247),

- §1 pkt 76 Zarządzenia Nr 23/87 Wojewody Kieleckiego z dnia 2 października 1987 r. w sprawie uznania za pomniki przyrody (Dz. Urz. Woj. Kiel. Nr 19, poz. 223 ze zm.).

W związku z dokonaniem przeglądu i weryfikacji danych dotyczących gatunków, wymiarów, lokalizacji oraz stanu zdrowotnego pomników przyrody występujących na terenach Gminy Mniów, zachodzi konieczność aktualizacji aktów prawnych, w których zawarte są dane dotyczące ww. form ochrony, powołanych przed 2021 rokiem. Weryfikacji i aktualizacji danych dokonano m.in. na podstawie wizji terenowych, a także wykonanej na zlecenie tut. Urzędu ekspertyzy dendrologicznej stanu zdrowotnego grupowego pomnika przyrody – 3 dęby z roku 2020.

Niniejszą uchwałą ustanawia się pomniki przyrody o których mowa w załączniku nr 1. Zgodnie z aktualnie obowiązującymi przepisami prawa, tj. ustawą z dnia 16 kwietnia 2004 r. o ochronie przyrody

oraz „*Rekomendacjami Generalnego Dyrektora Ochrony Środowiska w sprawie redagowania uchwał sejmików województw dotyczących parków krajobrazowych i obszarów chronionego krajobrazu oraz uchwał rad gmin dotyczących pomników przyrody, stanowisk dokumentacyjnych, użytków ekologicznych oraz zespołów przyrodniczo-krajobrazowych*", opisano dane dotyczące pomników przyrody (m.in. wymiary i lokalizację). Powyższa uchwała określa również szczególne cele ochrony, obowiązki nałożone w ramach czynnej ochrony oraz zakazy dla danych pomników przyrody wybrane spośród katalogu zakazów wymienionych w art. 45a ust. 2 ww. ustawy o ochronie przyrody.

Wypełniając wymogi określone w art. 44 ust. 3a ww. ustawy o ochronie przyrody, projekt uchwały został uzgodniony z Regionalnym Dyrektorem Ochrony Środowiska w Kielcach Postanowieniem znak: WPN-II.623.45.2025.AW z dnia 12 grudnia 2025 r.

Biorąc powyższe pod uwagę, podjęcie przez Radę Gminy Mniów powyższej uchwały jest uzasadnione.

INSPEKTOR
ds. rolnictwa i gospodarki komunalnej
mgr Katarzyna Adach

KIEROWNIK
Referatu Gospodarki Komunalnej, Planowania Przestrzennego, Inwestycji i Budownictwa
mgr inż. Aneta Kozieł

Załącznik nr 1 do Uchwały Nr.....
Rady Gminy Mniów
z dnia .....

Lp.	Miejscowość	Nr działki ewidencyj-nej/obręb geodezyjny	Współrzędne geograficzneWGS84	Określenie pomnika przyrody	Rozmiar
1.	Gliniany Las	781/Straszów	N: 51° 01'50.9" E: 20° 24'23.8"	Wgłębiony łomnik piaskowców przeławiconych mułowcami i iłowcami jury dolnej – liasu tzw. Serii ostrowieckiej. W osadach liczne skamieniałości śladowe.	Długość ok. 15 m, szerokość ok. 8 m, głębokość ok. 2-3 m.
2.	Wólka Kłucka	396/Wólka Kłucka	1)N: 50° 59'13.4" E: 20° 22'15.5" 2)N: 50° 59'13.2" E: 20° 22'15.2" 3)N: 50° 59'14.7" E: 20° 22'14.3"	Trzy dęby szypułkowe (Quercus robus)	Obwód pni na wysokości 130 cm: 1) 407 cm, wysokość 30 m. 2) 380 cm, wysokość 31 m. 3) 395 cm, wysokość 30 m.
3.	Grzymałków	230/1 Grzymałków	N: 51° 00'36.6" E: 20° 23'59.7"	Dąb szypułkowy (Quercus robus)	obwód – 585 cm, wysokość ok 30 m.

INSPEKTOR
ds. rolnictwa i gospodarki komunalnej
mgr Katarzyna Adach

KIEROWNIK
Referatu Gospodarki Komunalnej, Planowania Przestrzennego, Inwestycji i Budownictwa
mgr inż. Aneta Koziel

Załącznik nr 2 do uchwały Nr .....
Rady Gminy Mniów
z dnia .....

Pomnik przyrody – 3 dęby szypułkowe rosnące na działce o nr ewid 396, obręb geodezyjny Wólka Kłucka

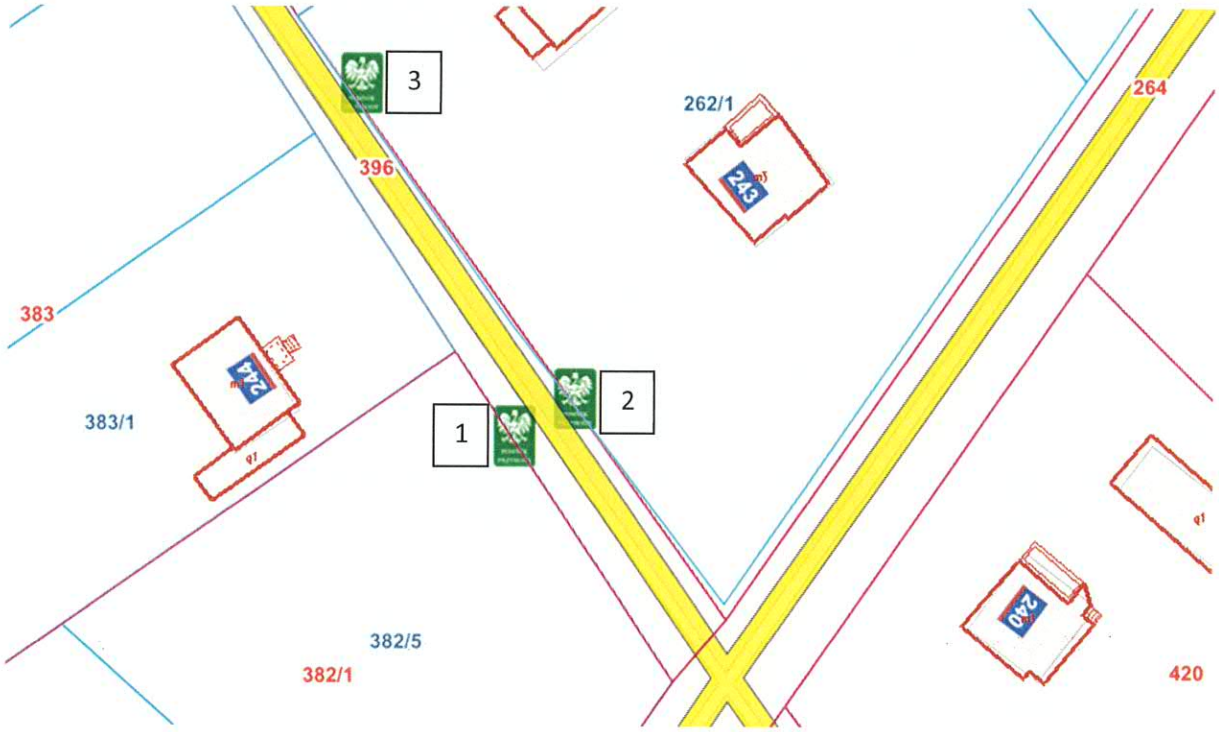

INSPEKTOR
ds. rolnictwa i gospodarki komunalnej
mgr Katarzyna Adach

KIEROWNIK
Gospodarki Komunalnej, Planowania
Przestrzennego, Inwestycji i Budownictwa
mgr inż. Danieta Kozieł

Załącznik nr 2 do uchwały Nr .....
Rady Gminy Mniów
z dnia .....

Pomnik przyrody – dąb szypułkowy (Quercus robur) rosnący na działce o nr ewid 230/1, obręb geodezyjny Grzymałków.

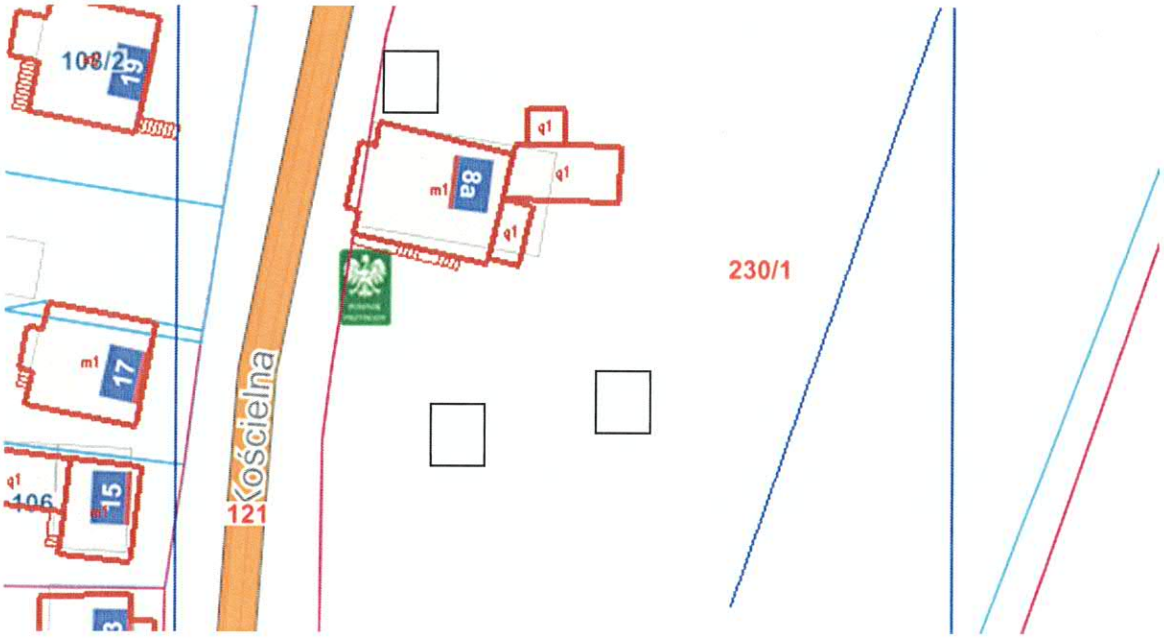

INSPEKTOR
ds. rolnictwa i gospodarki komunalnej
mgr Katarzyna Adach

KIEROWNIK
Referatu Gospodarki Komunalnej, Planowania Przestrzennego, Inwestycji i Budownictwa
mgr inż. Aneta Kozieł

Załącznik nr 2 do uchwały Nr .....
Rady Gminy Mniów
z dnia .....

Wgłębiony łomnik piaskowców występujący na działce o nr ewid 781, obręb geodezyjny Straszów

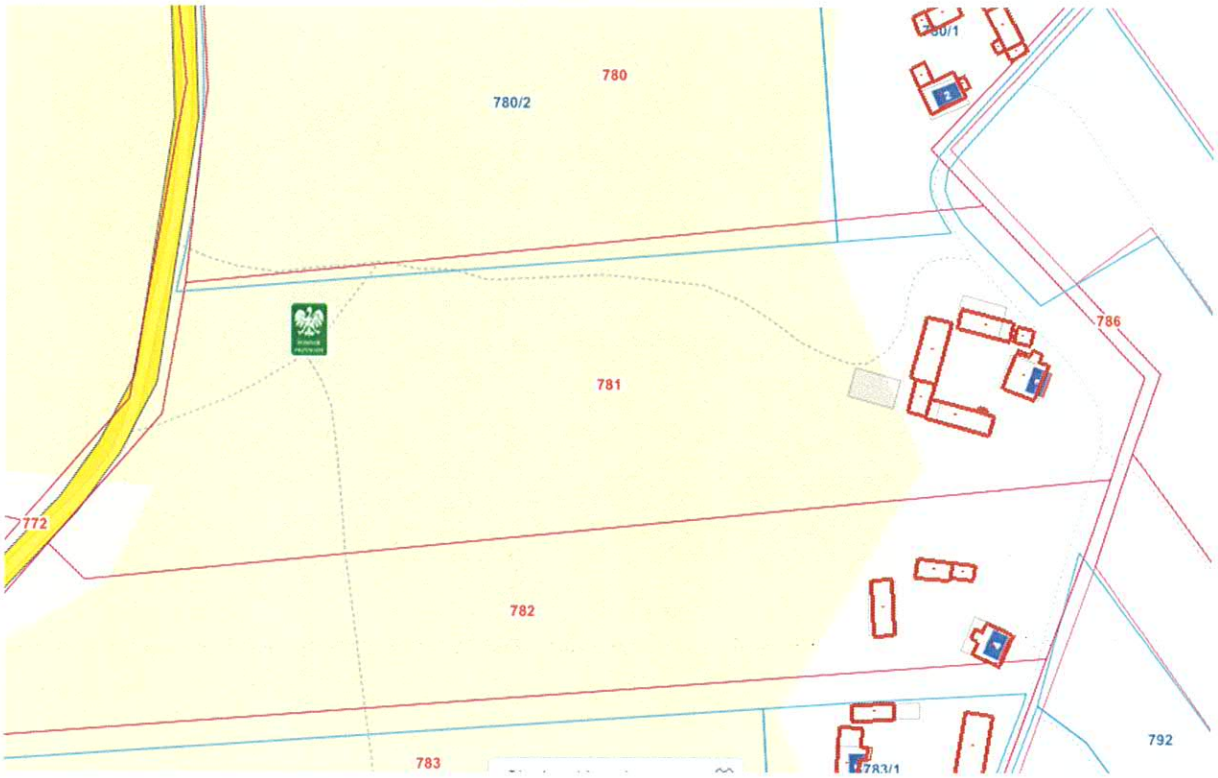

INSPEKTOR
ds. rolnictwa i gospodarki komunalnej
mgr Katarzyna Adach

KIEROWNIK
Referatu Gospodarki Komunalnej, Planowania Przestrzennego, Inwestycji i Budownictwa
mgr inż. Aneta Kozieł

Załącznik Nr 3
Do Uchwały Nr .....
Rady Gminy Mniów
z dnia .....

Pomnik przyrody – 3 dęby szypułkowe (Quercus robur) rosnące na działce o nr ewid. 396, obręb geodezyjny Wólka Kłucka.



INSPEKTOR
ds. rolnictwa i gospodarki komunalnej
mgr Katarzyna Adach

KIEROWNIK
Referatu Gospodarki Komunalnej, Planowania Przestrzennego, Inwestycji i Budownictwa
mgr inż. Aneta Kozieł

Załącznik Nr 3
Do Uchwały Gminy Mniów
z dnia .....

Pomnik przyrody – dąb szypułkowy (Quercus robur) rosnący na działce o nr ewid. 230/1, obręb geodezyjny Grzymałków.

INSPEKTOR
ds. rolnictwa i gospodarki komunalnej
mgr Katarzyna Adach

KIEROWNIK
Gospodarki Komunalnej, Planowania
Przestrzennego, Inwestycji i Budownictwa
mgr inż. Aneta Koziel

Załącznik Nr 3
Do Uchwały Nr .....
Rady Gminy Mniów
z dnia .....

Pomnik przyrody – wgłębiony łomnik piaskowców występujący na działce o nr ewid. 781, obręb geodezyjny Straszów.



INSPEKTOR
ds. rolnictwa i gospodarki komunalnej
mgr Katarzyna Adach

KIEROWNIK
Referatu Gospodarki Komunalnej, Planowania Przestrzennego, Inwestycji i Budownictwa
mgr inż. Aneta Kozieł